



# ESTUDIO DE PÚBLICO

## PROGRAMA EDUCATIVO MAPI 2012



# Ficha técnica

El estudio de público se basa en un análisis censal de la totalidad de los datos de los participantes del Programa Educativo, a partir de la información proveniente del registro de cada actividad, cuyas fichas de evaluación fueron elaboradas por los talleristas del MAPI y suscriptas por el docente que concurrió a cargo del grupo.

El público objetivo del Programa Educativo del MAPI está compuesto por niños y adolescentes que asisten a instituciones públicas o privadas en los distintos niveles del sistema educativo.

El programa educativo del MAPI está compuesto por 13 actividades: visitas guiadas y 12 talleres temáticos.

Las actividades del Programa Educativo del MAPI se desarrollaron entre marzo y diciembre de 2012, de lunes a viernes en el horario de 9 a 17 hs.

El presente informe no incluye las actividades realizadas por estos mismos segmentos etarios en otras actividades ni en los talleres dictados por el MAPI en instituciones educativas, fuera de la sede del museo.

El Programa Educativo del MAPI incorporó nuevas actividades en 2012, incrementando en 8 los talleres temáticos que se dictaron en el corriente año e incorporando nuevas disciplinas como el teatro y la música, y acrecentando la oferta de otras, como las artes visuales.

El total de participantes del Programa Educativo del MAPI ascendió a 20.837 personas, lo que constituye un incremento 81% con respecto al año 2011.

El total de participantes del Programa Educativo representa un 11,4% de la población comprendida entre los 4 y los 14 años de edad con residencia en el Área Metropolitana, según los datos del Censo 2011 realizado por el Instituto Nacional de Estadísticas y Censos<sup>1</sup>.

## Nomenclatura

El lugar de origen de los participantes está determinado por la ubicación de la institución educativa a la que pertenecen.

**COSTA Y ZONA METROPOLITANA:** Ciudad de la Costa, Barros Blancos, Empalme Olmos, Toledo, Juanicó, Pando, Canelones, La Paz, Las Piedras, Ciudad del Plata y Progreso.

**ESTE:** Carrasco, Punta Gorda, Malvín, Pocitos, Buceo, Parque Rodó, Parque Batlle, Cordón, Punta Carretas, Villa Biarritz.

**OESTE:** Cerro, Belvedere, Paso de la Arena, Capurro, Prado, Atahualpa, Brazo Oriental, Colón, Lezica, Peñarol, Sayago.

**CENTRO:** Centro, Cordón, Aguada, Ciudad Vieja, La Comercial, Jacinto Vera.

**NORTE:** Manga, Hipódromo, Maroñas, Unión, Casavalle, Piedras Blancas.

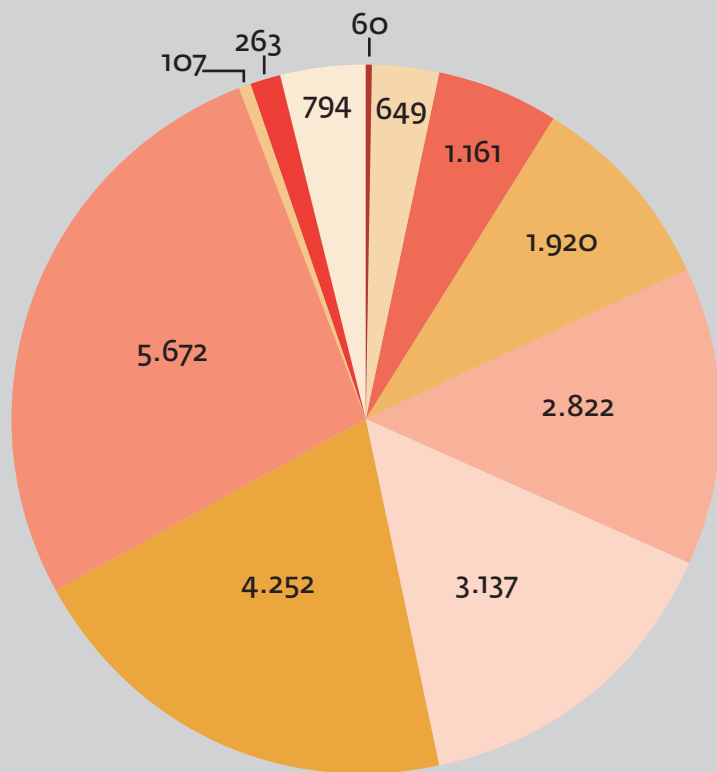
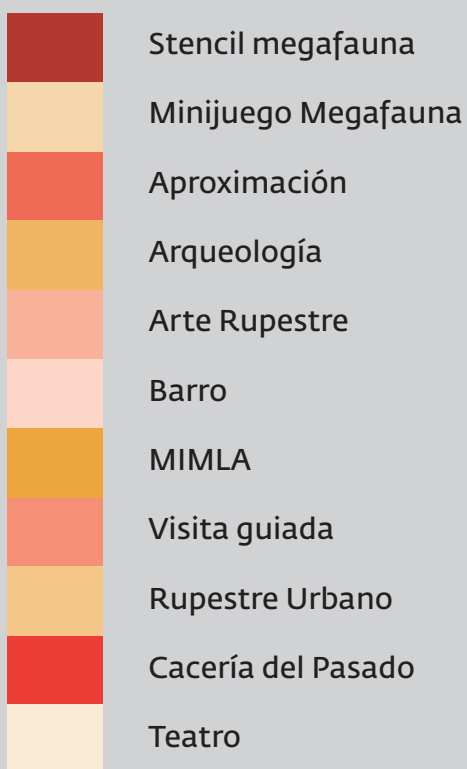
---

<sup>1</sup>. <http://www.ine.gub.uy/censos2011/resultadosfinales/pais%20poblacion.html#cars>

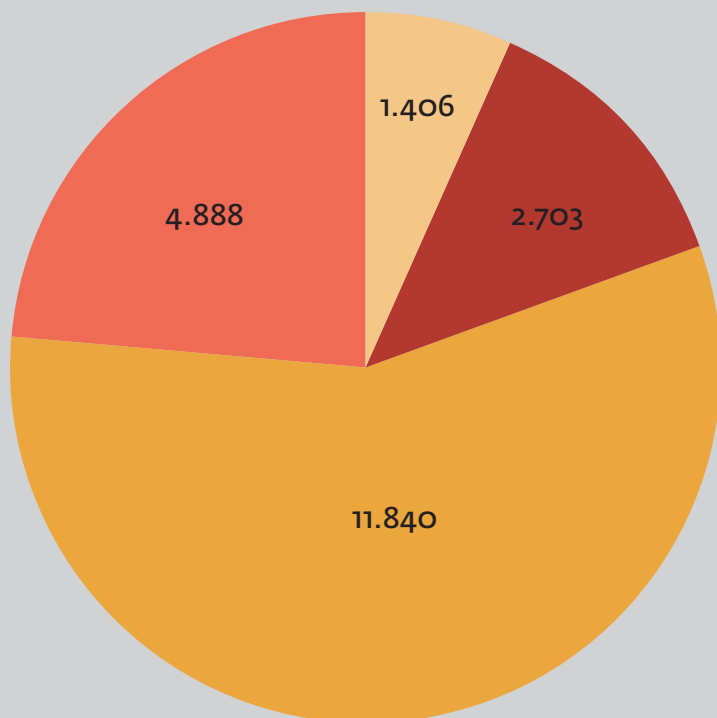
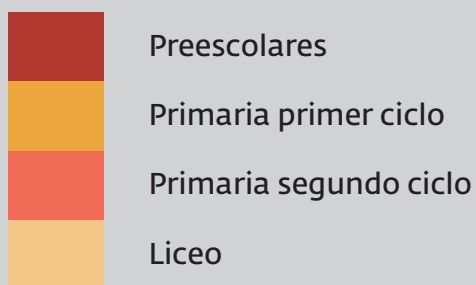
# Resultados

Total de participantes: 20.837

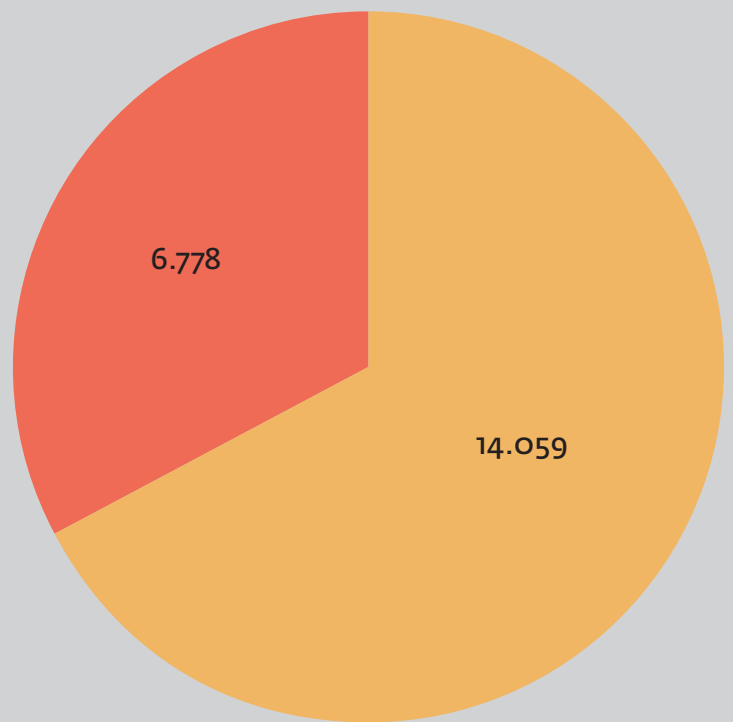

Participantes por tipo de actividad



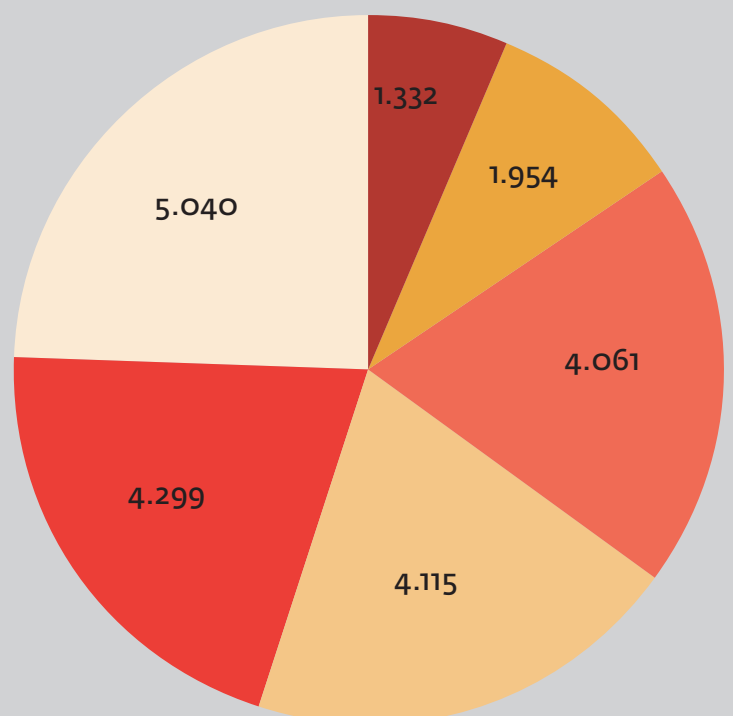

Participantes por edad



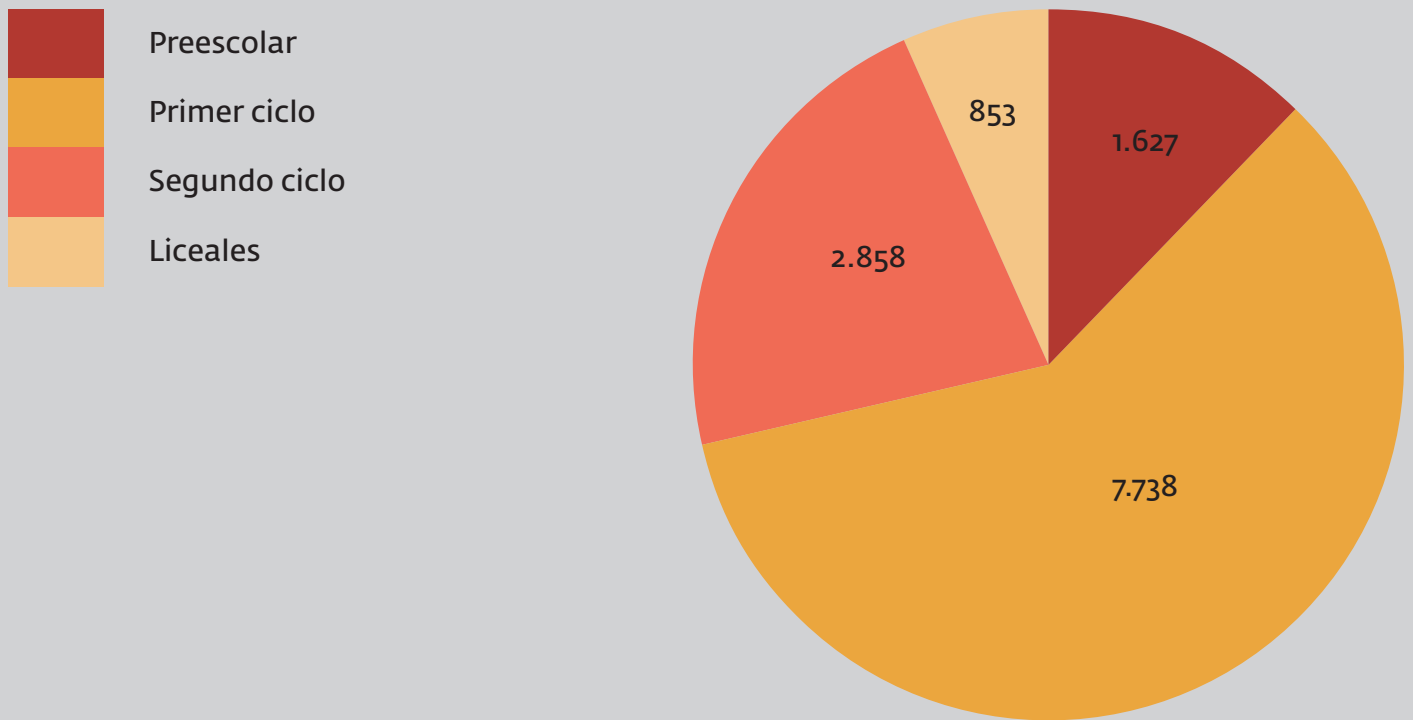
### Participantes por tipo de institución educativa



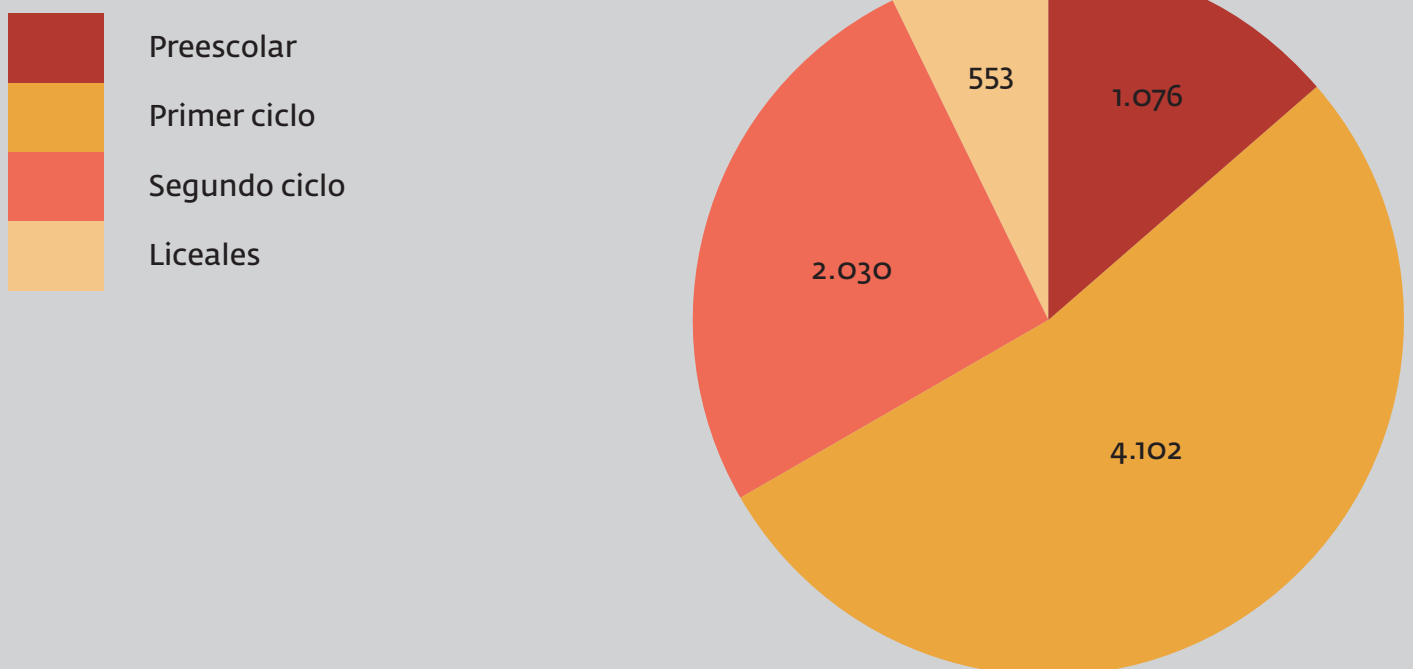
### Participantes por lugar de origen



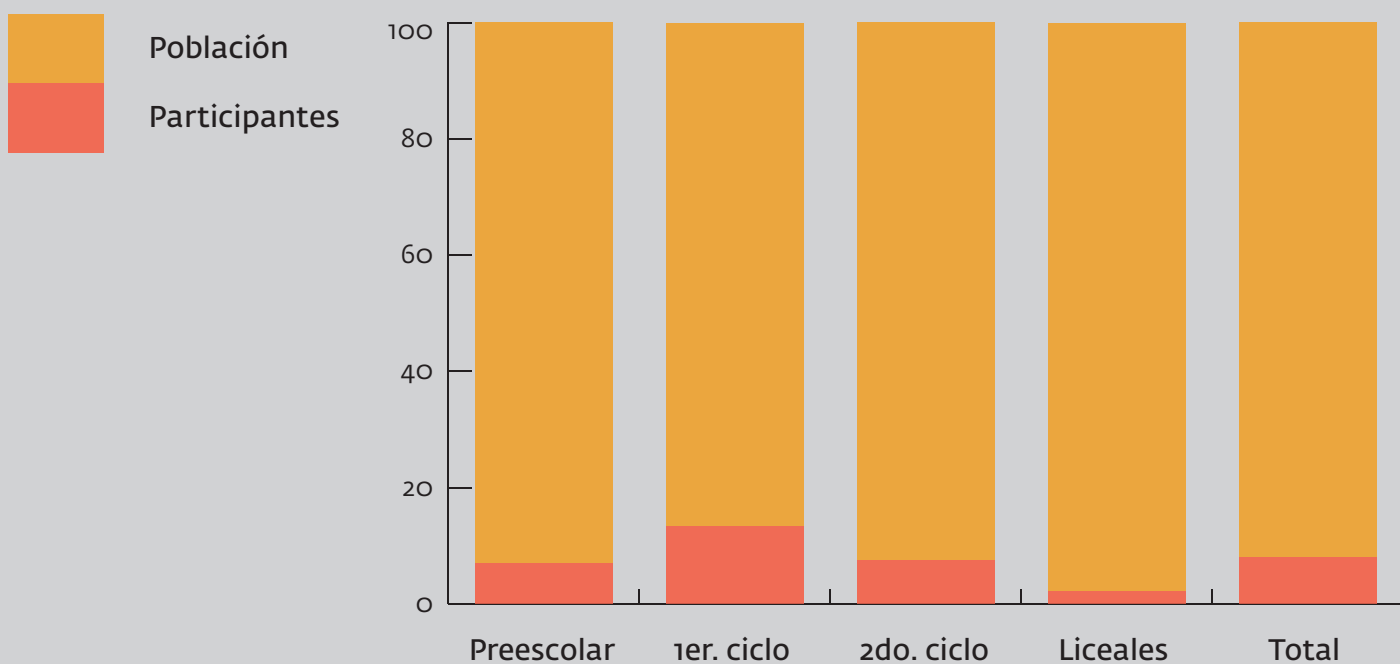
Participantes por edad y tipo de institución (pública)



Participantes por edad y tipo de institución (privada)

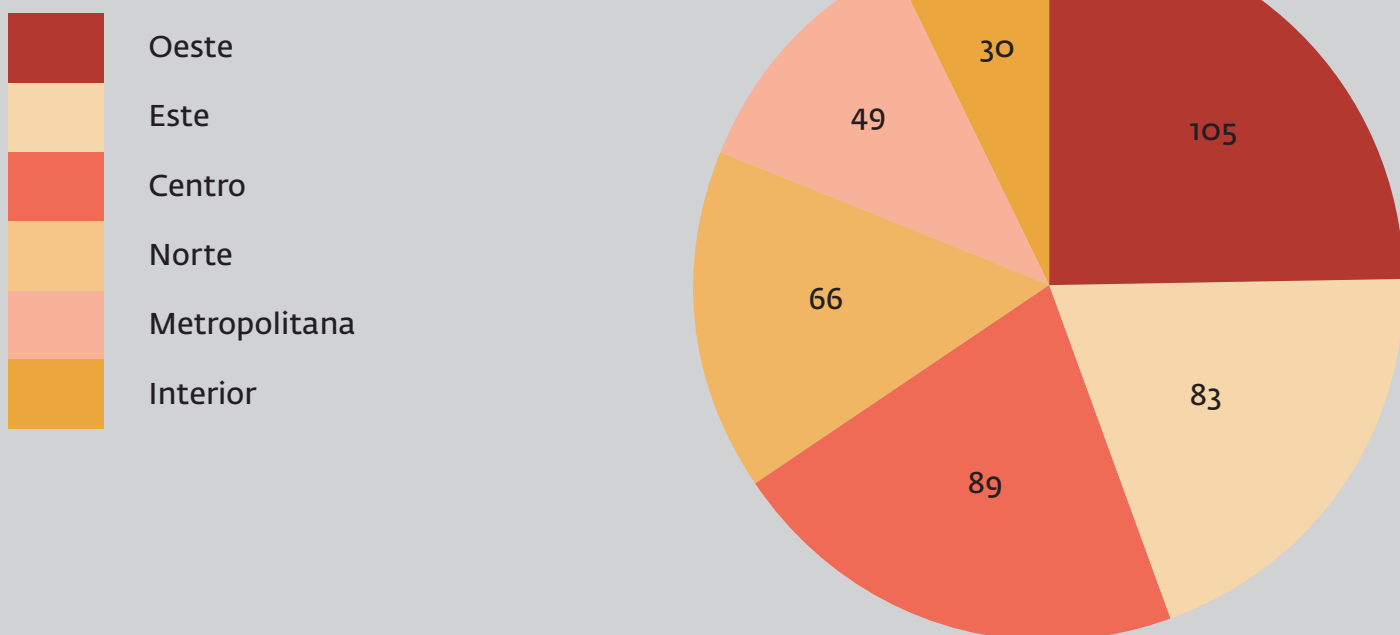


Relación entre participantes y población (Área Metropolitana) según segmento etario<sup>1</sup>



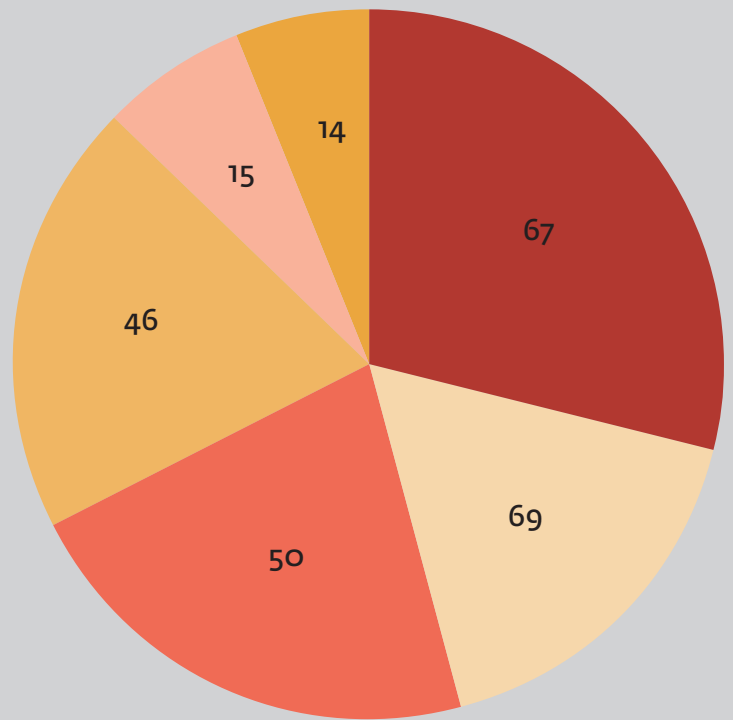
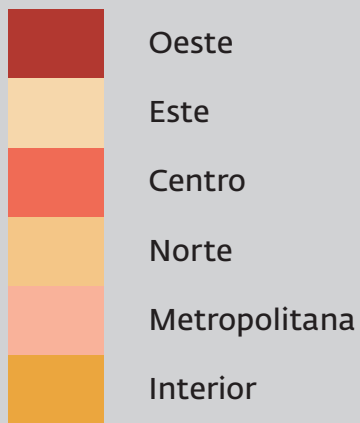
Total de instituciones participantes: 422

Total de Instituciones por lugar de origen

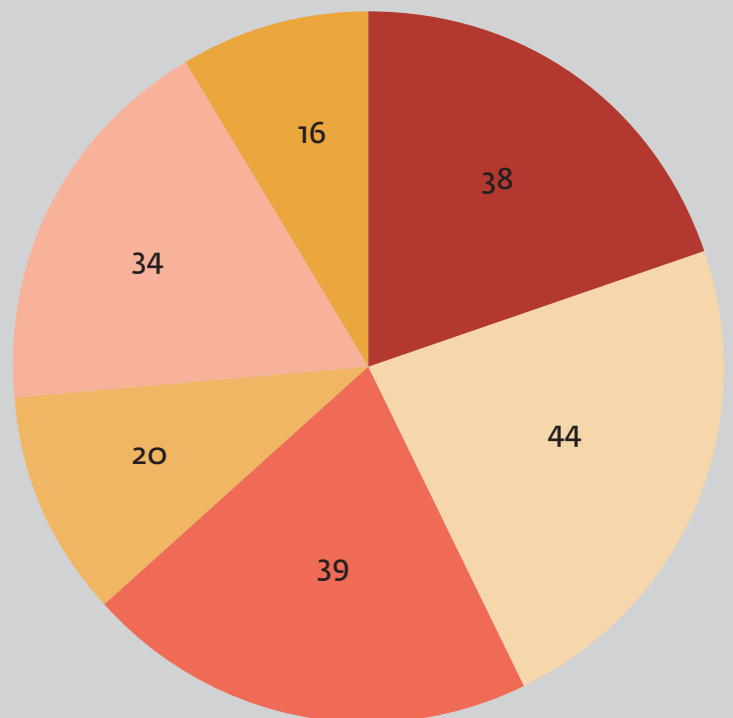
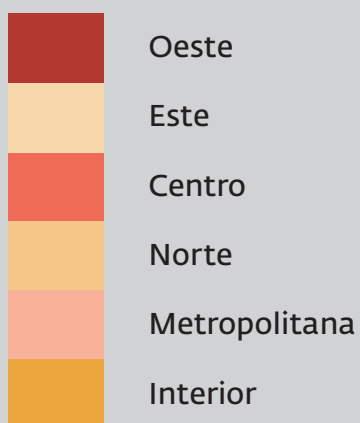


<sup>1</sup>. Según Censo 2011 (<http://www.ine.gub.uy/censos2011/index.html>).

### Instituciones públicas por lugar de origen



### Instituciones privadas por lugar de origen





**MAPI | Museo de Arte Precolombino e Indígena**  
25 de Mayo 279 esq. Colón | 2916 9360  
educacion@mapi.org.uy | www.mapi.org.uy

